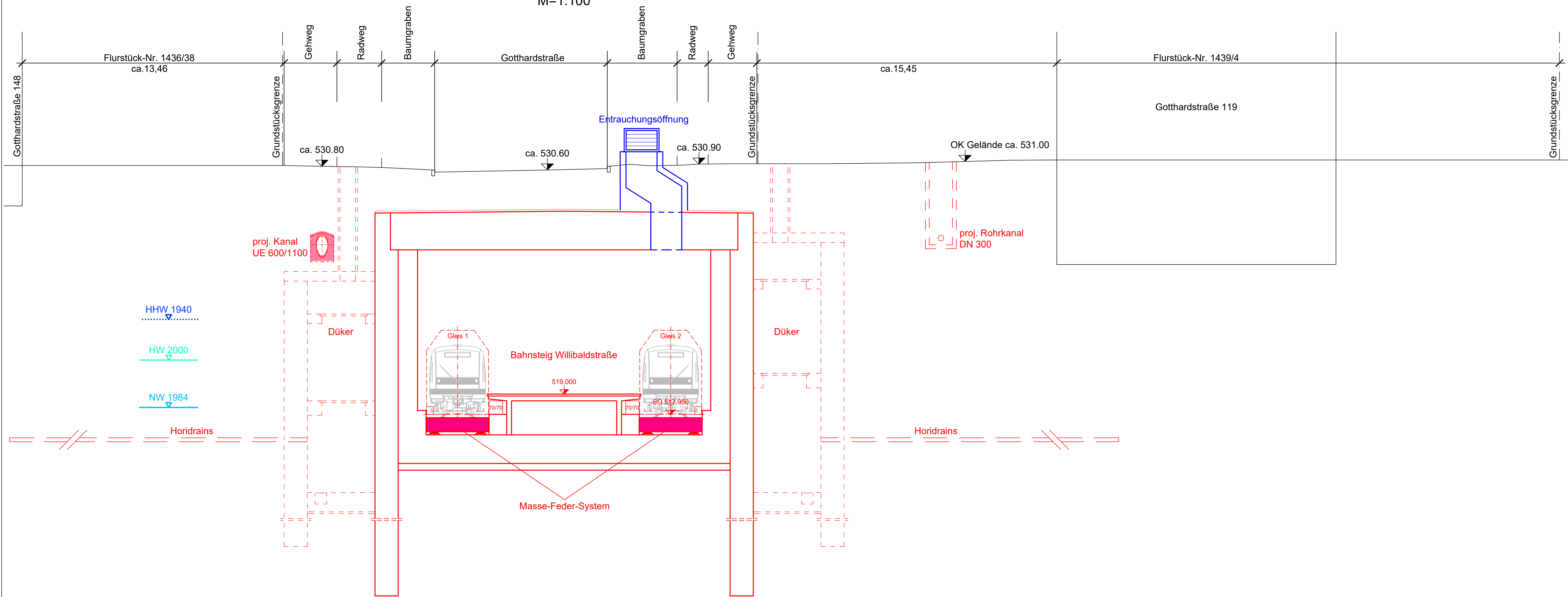


Querschnitt 4-4

bei km 244.2 + 85,00

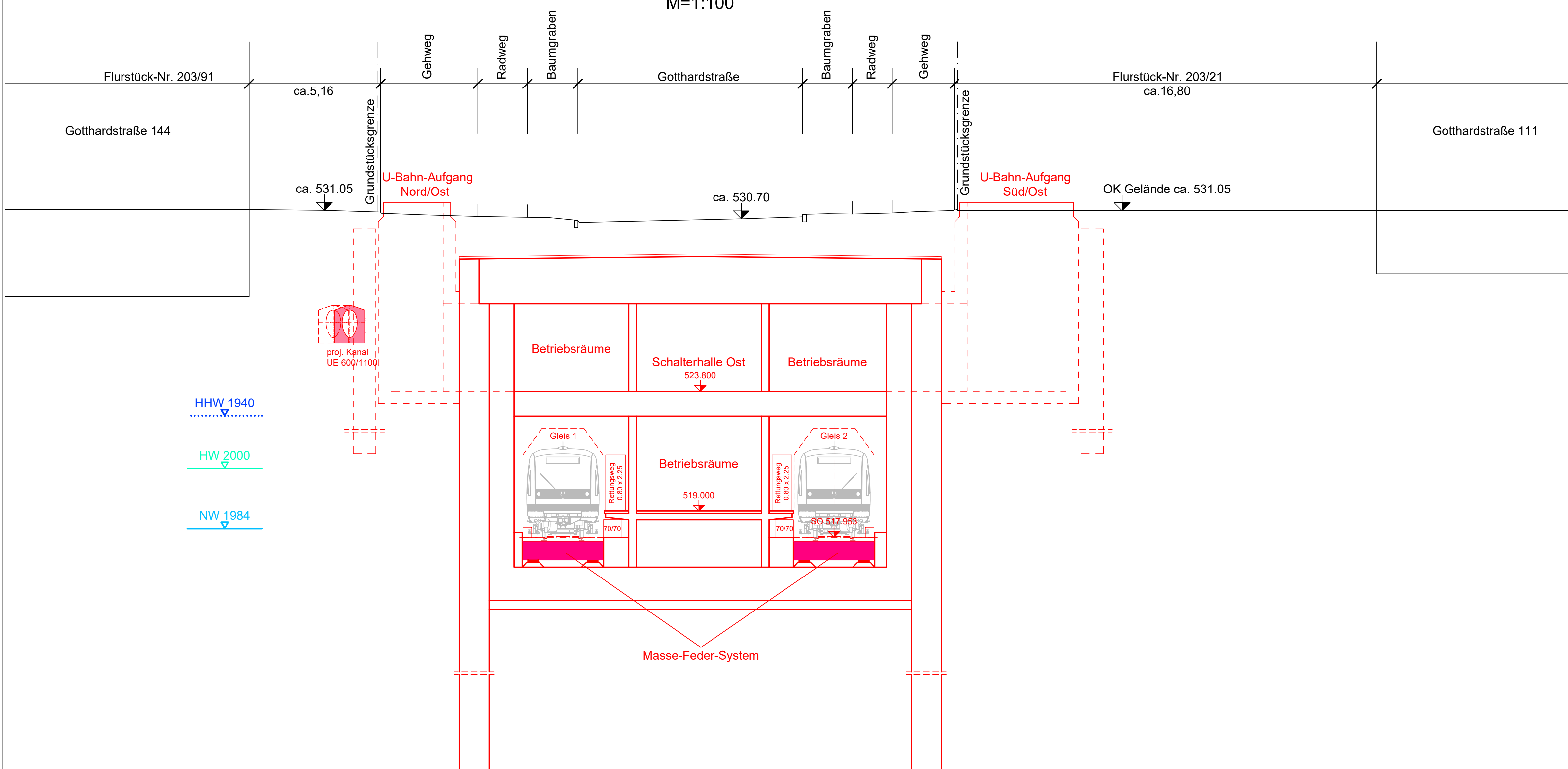
M=1:100



Querschnitt 5-5

bei km 244.3 + 73,00

M=1:100




Legende:
— Planänderungen

Beilage: B4-3a

Änderung zum Planfeststellungsbeschluss vom 21.11.2019

Planänderung 3 (= Index)	Geänderte Lage der Entrauchungsöffnung, Neuer Aufzug Aufgang Nord-West, Bauwerkkoordination im Bereich Aufgang Süd-West, Verschiebung der Netzstützanlage		
Datum	Name	München, 28.03.2024	
geprüft	03/2024	Riesinger	
bearbeitet	03/2024	Kohlschreiber	
gezeichnet	03/2024	Kohlschreiber	Frischetsen, Ltd. Baudirektor

Höhen über Normalnull (NN) im DHRN 12 (EPSG: 7690), Lage im DHDN / 3-degree Gauss-Krüger zone 4 (EPSG: 31468)

 Landeshauptstadt München Baureferat Ingenieurbau			
Datum	Name	München, 15.12.2017	
geprüft	11/2017	Fleisch	
bearbeitet	11/2017	Greß / Mählendorfer	
gezeichnet	11/2017	Greß	Frischetsen, Baudirektor

U-Bahn-Linie 5-West
Änderungen zum Planfeststellungsbeschluss vom 21.11.2019

Querschnitte 4-4 und 5-5

Zwischen Von-der-Pfordten-Str. km 245,0 + 44,128
und Fischer-von-Erlach-Str. km 243,8 + 90,590
einschließlich U-Bahnhof Willibaldstraße

Maßstab	Ersatz für:	Zeichnung - Nr.
1:100		5-77-QU4u5a